

# STADT HASELÜNNE

## Änderung 52 A des Flächennutzungsplanes Ortsteil: **Bückelte**

- Entwurf -

- Auslegungsexemplar -

### Präambel

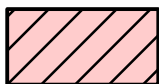
Auf Grund des § 1 Abs. 3 des Baugesetzbuches (BauGB) i. V. m. § 58 des Niedersächsischen Kommunalverfassungsgesetzes (NKomVG) hat der Rat der Stadt Haselünne diese Änderung 52 A des Flächennutzungsplanes beschlossen.

Haselünne, den .....


.....  
Bürgermeister

### PLANZEICHENERKLÄRUNG GEMÄSS PLANZEICHENVERORDNUNG

Stand: 11.02.2025



Wohnbaufläche



Grünfläche

Zweckbestimmung: "Dorfplatz"



Grenze des räumlichen Geltungsbereichs

Kartengrundlage:

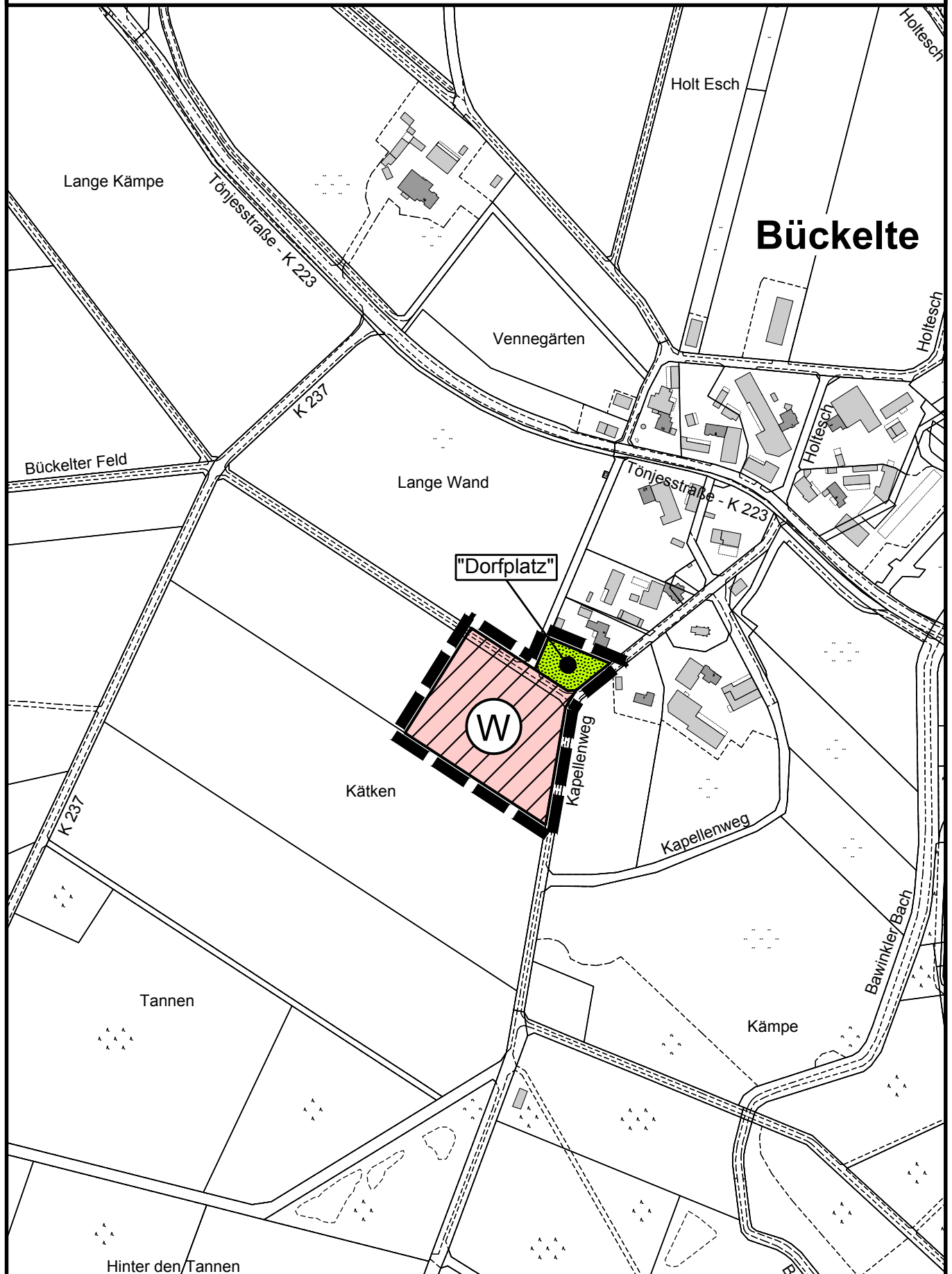


Landesamt für Geoinformation und  
Landesvermessung Niedersachsen  
Regionaldirektion Osnabrück-Meppen

Quelle: Auszug aus den Geobasisdaten der Nieder-  
sächsischen Vermessungs- und Katasterverwaltung  
Maßstab 1 : 5.000 Stand: 2022



# Stadt Haselünne - OT. Bückelte -



## Verfahrensvermerke

Der Verwaltungsausschuss der Stadt Haselünne hat in seiner Sitzung am ..... die Aufstellung der Änderung 52 A des Flächennutzungsplanes beschlossen.

Der Aufstellungsbeschluss ist gemäß § 2 Abs. 1 BauGB am ..... ortsüblich bekannt gemacht.

Haselünne, den .....

.....  
Bürgermeister

Der Entwurf der Flächennutzungsplanänderung wurde ausgearbeitet durch das :

**Büro für Stadtplanung, Gieselmann und Müller GmbH**

Raddeweg 8, 49757 Werlte, Tel.: 05951 - 95 10 12

Werlte, den .....

Der Verwaltungsausschuss der Stadt Haselünne hat in seiner Sitzung am ..... dem Entwurf der Änderung 52 A des Flächennutzungsplanes und der Begründung einschließlich Umweltbericht zugestimmt und die Veröffentlichung im Internet sowie zusätzlich die öffentliche Auslegung gemäß § 3 Abs. 2 BauGB beschlossen.

Ort und Dauer der Veröffentlichung im Internet und der öffentlichen Auslegung wurden am ..... ortsüblich bekannt gemacht und die Bekanntmachung in das Internet eingestellt.

Der Entwurf der Flächennutzungsplanänderung und der Begründung einschließlich Umweltbericht wurden vom ..... bis ..... gemäß § 3 Abs. 2 BauGB im Internet veröffentlicht und zeitgleich im Rathaus der Stadt öffentlich ausgelegt.

Haselünne, den .....

.....  
Bürgermeister

Der Rat der Stadt Haselünne hat nach Prüfung der Stellungnahmen gemäß § 3 Abs. 2 BauGB die Änderung 52 A des Flächennutzungsplanes nebst Begründung einschließlich Umweltbericht in seiner Sitzung am ..... beschlossen.

Haselünne, den .....

.....  
Bürgermeister

Die Änderung 52 A des Flächennutzungsplanes ist mit Verfügung Az.: vom heutigen Tage unter Auflagen / mit Maßgaben gemäß § 6 BauGB genehmigt.

Die kenntlich gemachten Teile sind gemäß § 6 Abs. 3 BauGB von der Genehmigung ausgenommen.

Meppen, den .....

Genehmigungsbehörde .....

Der Rat der Stadt Haselünne ist den in der Genehmigungsverfügung vom ..... aufgeführten Auflagen / Maßgaben in seiner Sitzung am ..... beigetreten.

Die Änderung 52 A des Flächennutzungsplanes hat zuvor wegen der Auflagen / Maßgaben vom ..... bis ..... öffentlich ausgelegt.

Ort und Dauer der öffentlichen Auslegung wurden am ..... ortsüblich bekannt gemacht.

Haselünne, den .....

.....  
Bürgermeister

Die Genehmigung der Änderung 52 A des Flächennutzungsplanes ist gemäß § 6 Abs. 5 BauGB am ..... im Amtsblatt für den Landkreis Emsland bekannt gemacht worden.

Die Änderung 52 A des Flächennutzungsplanes ist damit am ..... wirksam geworden.

Haselünne, den .....

.....  
Bürgermeister

Innerhalb eines Jahres nach Inkrafttreten der Änderung 52 A des Flächennutzungsplanes sind Verletzungen von Vorschriften gemäß § 215 BauGB in Verbindung mit § 214 Abs. 1 - 3 BauGB gegenüber der Stadt nicht geltend gemacht worden.

Haselünne, den .....

.....  
Bürgermeister